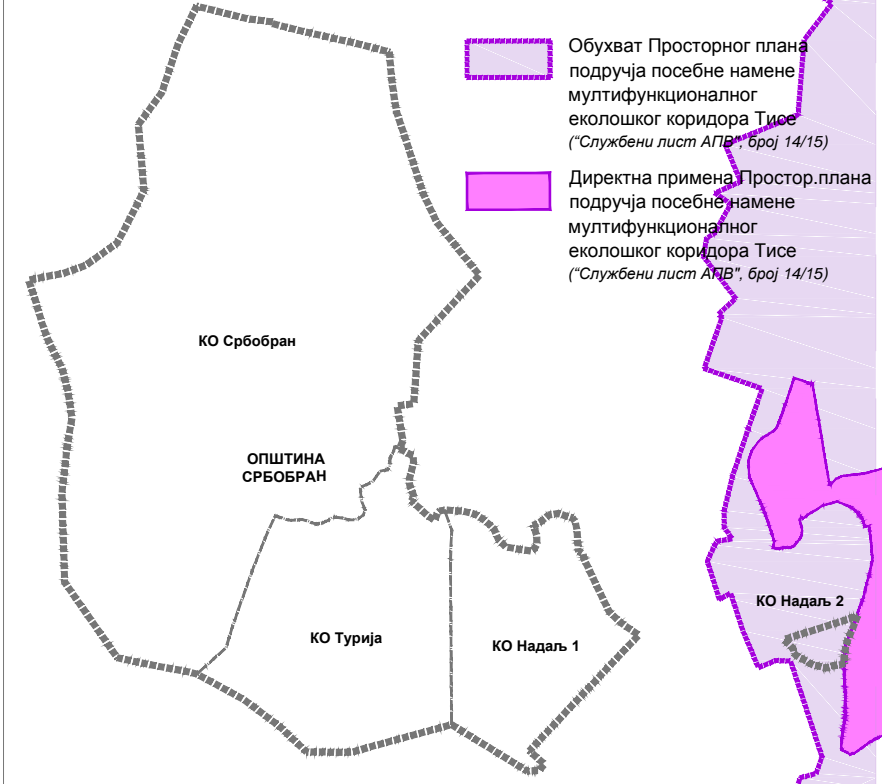
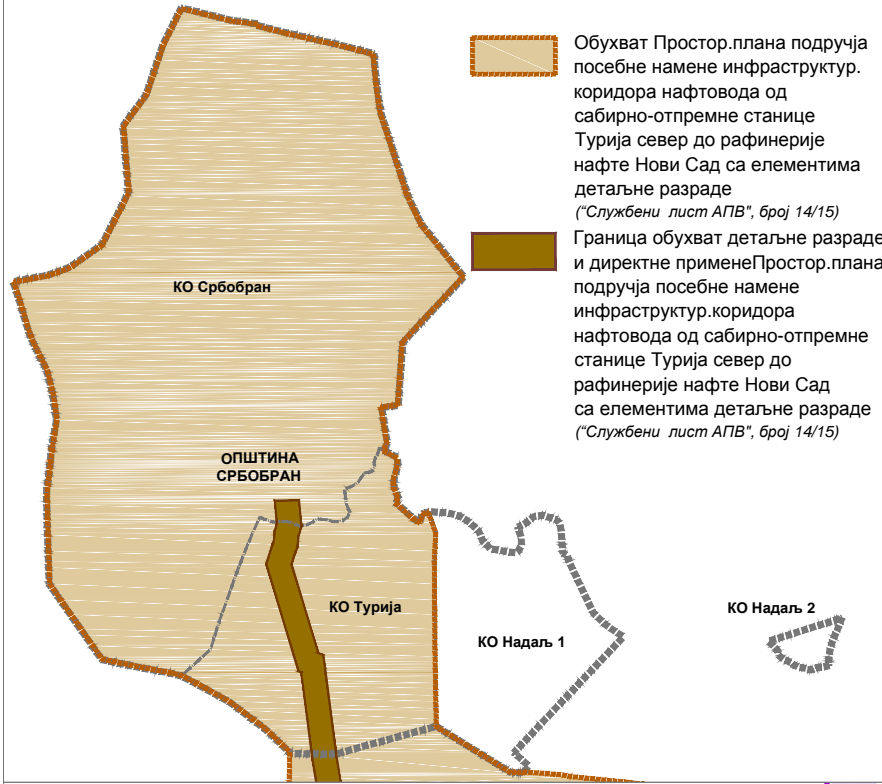
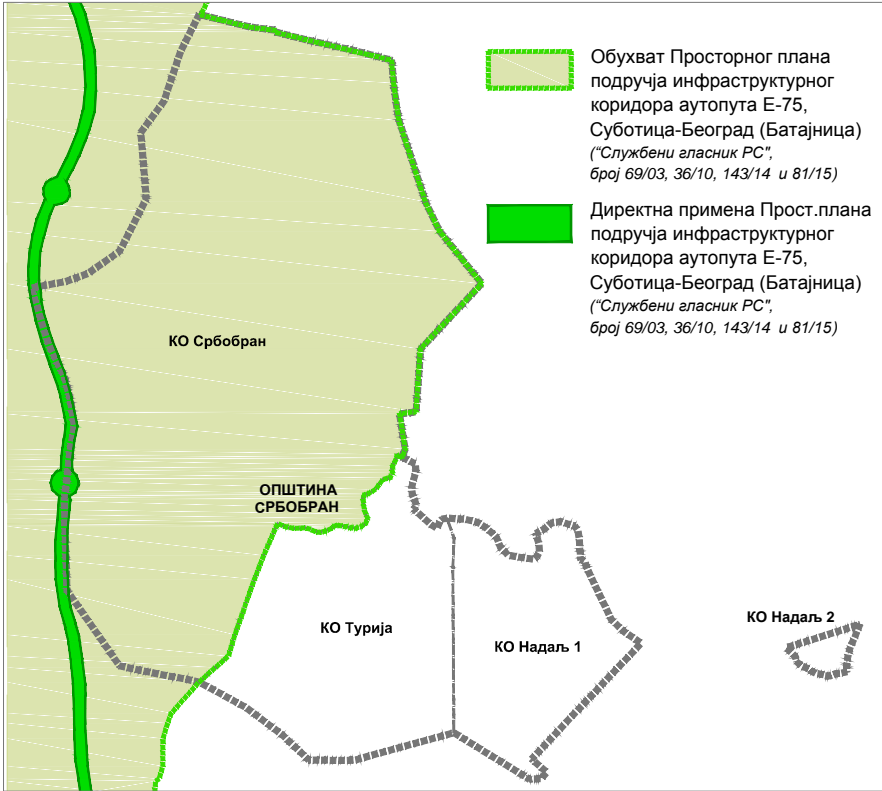


ОБУХВАТИ ПЛАНСКЕ ДОКУМЕНТАЦИЈЕ ШИРЕГ ПОДРУЧЈА И ПОДРУЧЈА У КОМЕ СЕ ДИРЕКТНО ПРИМЕЊУЈЕ ПЛАНСКА ДОКУМЕНТАЦИЈА ШИРЕГ ПОДРУЧЈА У ОДНОСУ НА ОБУХВАТ ИЗМЕНЕ И ДОПУНЕ ППО СРБОБРАН



ЛЕГЕНДА

ГРАНИЦЕ

- Граница општине - граница обухвата плана
- Граница катастарских општина
- Граница ПППН инфраструктурног коридора аутопута Е-75, Суботица-Београд (Батајница)
- Граница ПППН инфраструктурног коридора нафте од сабино-отпремне станице Турџа север до рафинерије нафте Нови Сад са елементима детаљ. разраде
- Граница ПППН мултифункционалног еколошког коридора Тисе
- Граница ПППН транснционалног гасовода "Јужни ток"
- Граница ПППН парка природе "Јегричка" (према материјалу за рани јавни увид)

ДИРЕКТНА ПРИМЕНА ПЛАНА

- Уређајне основе за насеља (у грађевинском подручју насеља у случају промене регулације израда ПДР-а)
- Директна примена плана за грађевинско подручје изван насеља (у случају промене регулације израда ПДР-а)
- Остало земљиште за директну примену плана (грађевинско, пољопривредно, шумско и водно) (у случају промене регулације израда ПДР-а)
- Израда Урбанистичког пројекта

ДИРЕКТНА ПРИМЕНА ПЛАНА ЗА ПЛАНИРАНЕ ЛИНИЈСКЕ ИНФРАСТРУКТУРНЕ КОРИДОРЕ И ОБЈЕКТЕ

- Планирани приступни пут
- Планирана међунасељска бициклистичка стаза (у оквиру насеља и између насеља Турџа и Надаљ)
- Планирани главни колектор канализације отпадних вода
- Далековод 35 kV / планирани 110 kV
- Далековод 35 kV / планирани 20 kV ДВ (кабл)
- Планирани 20 kV далековод
- Далековод 10 kV / планирани 20 kV ДВ (кабл)
- Планирани оптички ЕК кабл
- Планирано 20 kV разводно чвориште

СПРОВОЂЕЊЕ И ИЗРАДА ПРОСТОРНО-ПЛАНСКЕ И УРБАНИСТИЧКЕ ДОКУМЕНТАЦИЈЕ

- Спровођење ППП инфраструктурног коридора аутопута Е-75, Суботица-Београд (Батајница)
- Спровођење ПППН инфраструктурног коридора нафте од сабино-отпремне станице Турџа север до рафинерије нафте Нови Сад са елементима детаљ. регул.
- Спровођење ПППН мултифункционалног еколошког коридора Тисе
- Спровођење ПППН транснционалног гасовода "Јужни ток"
- Спровођење Плана генералне регулације
- Спровођење постојећег урбанистичког плана
- Спровођење Плана детаљне регулације за линијски инфраструктурни коридор
- Постојећи 110kV далековод за реконструкцију
- Израда ПППН парка природе "Јегричка" (према материјалу за рани јавни увид)
- Израда урбанистичког плана (у току)
- Израда Плана детаљне регулације за грађевинско подручје изван насеља
- Израда Плана детаљне регулације за линијски инфраструктурни коридор
- Израда Плана детаљне регулације за инфраструктурни објект
- Планирани ДП I реда (обилазница)
- Планирани ДП II реда (обилазница)
- Планирана међународна бициклистичка стаза
- Планирана национална бициклистичка стаза
- Планирана међунасељска бициклистичка стаза (између насеља Србобран и Турџа)
- Далековод 400kV
- Далековод 220kV / планирани ДВ 110kV
- Далековод 110kV
- Планирана ТС 110/20kV
- Планирана црна станица

Одлука о доношењу  
Измена и допуна Просторног плана општине Србобран  
Број 350-36/2019-И од 19.11.2019. год.

Председница  
Скупштине општине Србобран  
Милена Аларшић

Образлагач плана  
"АРХИПЛАН" Д.О.О.  
ул. Кнеза Милоша бр. 40  
АРАНЂЕЛОВАЦ

Наручилац и носилац израде плана:  
ОПШТИНСКА УПРАВА СРБОБРАН  
СРБОБРАН

Заједнички са:  
ИП "УРБАНИЗАМ"  
Завод за урбанизам Нови Сад  
Булвар црне Лазаре бр. 3111  
НОВИ САД

Назив плана:  
ИЗМЕНЕ И ДОПУНЕ  
ПРОСТОРНОГ ПЛАНА ОПШТИНЕ СРБОБРАН

Назив листа:  
Реферална карта бр.4  
КАРТА СПРОВОЂЕЊА

Размера: 1:50.000  
Лист број: 1.4  
Датум: новембар, 2019. год.

Руководилац израде:  
одговорни планер: дипл.инж.арх. Драгана Бига (ИКС 100 0059 03)